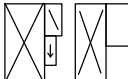



## Kartbeteckningar

 Bostadshus, husliv resp. takkonur, skärmtak, trappa, altan

 Komplementbyggnad

 Övrig byggnad, husliv resp takkontur

 Hus i allmänhet, transformator

○ Gränspunkt fastighet

+ ——— Kommungräns

———— Traktgräns

— — — Traktgräns enl JB 1:5

———— Fastighetsgräns

— — — Fastighetsgräns enl JB 1:5

— — — Fastighetsstrand

— — — Tätningsgräns

—●— 3D fastighetsgräns

— — — Planerad fastighetsgräns

..Lr.. Ledningsrätt

..... Rättighets-, servituts-, GA-gräns/linje

### ÖJERSJÖ Trakttext

12:34 Registernr för fastighet

ga, s Gemensammhetsanläggning, samfällighet

 Nivåkurva

 Nivåkurva, osäker

+0.0 Markhöjd

+0.0 Markhöjd, planerad

● Spillrensbrunn

! Servisventil

×-×-× Vattenservis

×-×-× Dagvattenservis

—/— Spillvattenservis

+00.00 Vattengångshöjd

— — — Planerad vattenservis

— - - Planerad dagvattenservis

———— Planerad spillvattenservis

..R.. Fornminne

⊗ Elanordning, Belysningsstolpe

○ Elanordning, Ledningsstolpe

□ Elanordning, Skåp

○ Ledningsnod, Övrigt

~~E T TV D F K G~~ El, Tele, KabelTV, Data, Fjärrvärme, Fjärrkyla, Pipeline

 Barrskog

 Berg

 Kärr

 Lövskog

→ Strömpil, stor

> Strömpil, liten

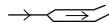
// Åker

∇ Äng

× Barrträd

⊗ Lövträd

○ Vattenpunkt

 Dike, bäck, riktningspil

———— Anläggningsområde

———— Vatten

..... Ägoslagsgräns

———— Övrig mark

▽ Vägskylt

—|— Perrong

———— Järnväg

□ Vagräcke

— — — Vägtrumma

- - - Stig

— — Körbana

———— Körbana, kantsten

- - - Gångbana

———— Refug

⊗ Mast

○ Stolpe

// Bro

—|— Fontän

- - - Tunnel

———— Brygga

○ Grindstolpe

 Häck, mittlinje

// Staket

==== Stenmur, mittlinje

—|— Stödmur

—|— Slänt

⊕ Rutnätspunkt